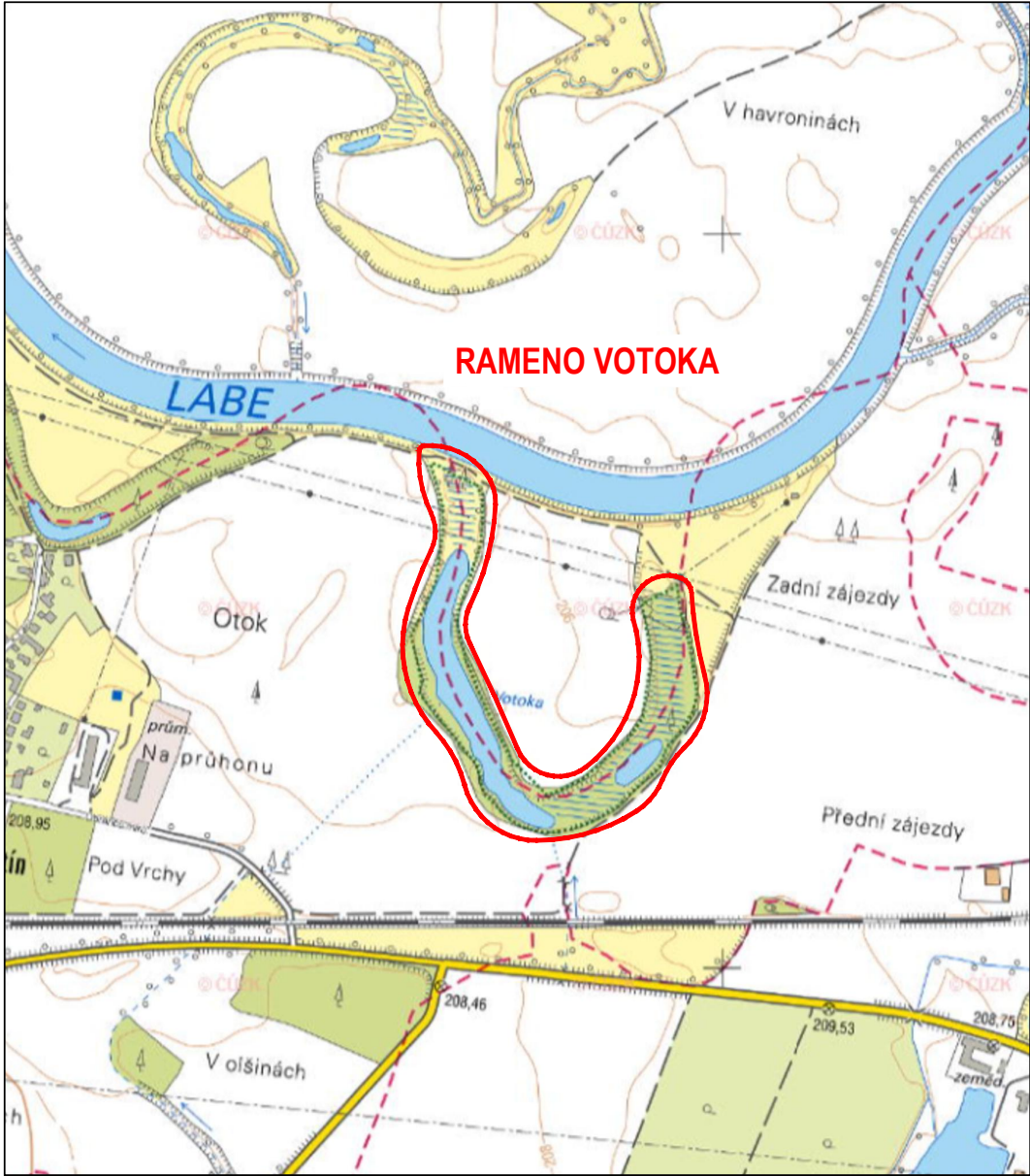


SITUAČNÍ VÝKRES ŠIRŠÍCH VZTAHŮ

Měřítko: 1:10 000, 1:50 000

ZÁKLADNÍ MAPA

Měřítko: 1:10 000



Rameno Votoka





Katastrální území: Semín [747319], Labětín [744778], Lhota pod Přeloučí [681113]
Vodní tok: Labe
IDVT: 10100002
Staničení: 945,8 km - 946,1 km

VODOHOSPODÁŘKÁ MAPA

Měřítko: 1:50 000



Souřadnicový systém: S-JTSK
Výškový systém: B. p. v.

	
ENVICONS s. r. o. Sídlo a provozovna společnosti Hradecká 569 533 52 Pardubice - Polabiny Tel / FAX: +420 466 531 787 info@envicons.cz • www.envicons.cz	
Datum / Date 12/2021	
Zakázka č. / Job No. 22/2021	
Stupeň / Stage DVSP+DPS	
Kraj / Region Pardubický	
Stavební úřad / Building Authority MěÚ Přelouč	
Katastrální území / Catastral Area Labětín, Semín, Lhota pod Přeloučí	
Objednatel / Client Povodí Labe, státní podnik	
Akce / Project Labe, Řečany nad Labem, revitalizace ramen (Votoka)	
Stavební objekt / Building construction C. Situační výkresy	
Název / Title Situační výkres širších vztahů	
Zodpovědný projektant / Responsible designer Ing. Štěpán Plodek 	
Kontroloval / Checked by Ing. Jiří Šubrt 	
Návrh vypracoval / Elaborated by Ing. Vojtěch Černý 	
Měřítko / Scale 1:10 000, 1:50 000	Souprava / Copy
Výkres č. / DWG No. C.1	